

NAČRT ŠOLSKIH POTI
OSNOVNA ŠOLA STRAŽIŠČE KRANJ



JULIJ 2024

UVOD

Dobrodošli v načrt šolskih poti za otroke iz šolskega okoliša Osnovne šole Stražišče Kranj. Ta dokument je zasnovan z namenom zagotavljanja varnega, zdravega in trajnostnega prihoda ter odhoda otrok iz šole. Glavna prioriteta je varnost učencev, zato je dokument pripravljen kot celovit načrt, ki bo pomagal ustvarjati varnostno kulturo sodelovanja v prometu.

Zakaj je načrt šolskih poti pomemben?

- **Varnost otrok:** Z jasno določenimi in varnimi šolskimi potmi zmanjšamo tveganje prometnih nesreč in zagotavljamo, da otroci varno pridejo v šolo in se iz nje vrnejo domov.
- **Zdravje in dobro počutje:** Spodbujanje hoje ali kolesarjenja na poti v šolo prispeva k telesni aktivnosti otrok, kar pozitivno vpliva na njihovo zdravje in splošno počutje.
- **Trajnostna mobilnost:** Z zmanjšanjem uporabe osebnih vozil za prevoz otrok v šolo prispevamo k zmanjšanju prometnih zastojev in onesnaževanja zraka, kar je pomembno za naše okolje.
- **Skupnost in družbeno povezovanje:** Ko otroci hodijo skupaj v šolo, se krepijo socialne vezi med njimi, prav tako pa se povečuje občutek pripadnosti lokalni skupnosti.

SPLOŠNE INFORMACIJE O ŠOLI IN DOLOČITEV ŠOLSKEGA OKOLIŠA

Naziv šole: Osnovna šola Stražišče Kranj

Naslov zavoda: Šolska ulica 2, 4000 Kranj

Telefon: (04) 270 03 00

PODRUŽNICA BESNICA

Videmce 12

4201 Zg. Besnica

Telefon: (04) 250 66 70

PODRUŽNICA PODBLICA

Podblica 3

4201 Zg. Besnica

Telefon: (04) 231 44 99

PODRUŽNICA ŽABNICA

Žabnica 20

4209 Žabnica

Telefon: (04) 231 44 90

ŠOLSKI OKOLIŠ

KRANJ	BENEDIKOVA ULICA	1 2 3 4 5 6 7 7A 8 9 10 11 12 14 14A 14B 15 16 17 18 20 21 22 23 24 25 26 28 30
KRANJ	BIČKOVA ULICA	1 2 3 4 5 6 8 8A 10 11 12 14 15 16 17 18
KRANJ	DELAVSKA CESTA	1 1A 3 4 5 6 7 8 9 10 11 12 13 14 15 16 17 18 19 20 21 22 23 25 26 27 28 29 30 31 32 33 34 35 37 38 39 40 41 42 43 44 44A 45 46 47 48 49 50 51 52 53 54 55 56 57 58 59 60 62 63 64 65 67 69 71
KRANJ	GASILSKA ULICA	1 3 4 5 6 7 8 9 10 10A 11 12 14 15 16 17 18 19 20 21 21A 22 23 25 27 29
KRANJ	GORENJEŠAVSKA CESTA	5 9 10 11 12 13 13A 13B 13C 13D 13F 13G 13H 13I 13K 13L 13M 14 15 15A 15B 15C 17 19 20 21 22 23 24 25 28 28A 29 30 31 32 33 34 35 35A 36 36A 36B 37 38 39A 40 41 42 43 44 45 46 47 48 49 50 50A 51 51A 52 53 54 54A 55 56 56A 57 58 59 60 61 62 63
KRANJ	HAFNARJEVA POT	2 2A 3 4 5 6 7 8 9 10 12 15 17 18 19 19A 20 21 22 23 24 27 28 29 30 31 31A 33 34 35 37 39 40 41 42 47 49 49A 49B 49C 51 53 55 57
KRANJ	JEŠETOVA ULICA	1A 1B 1C 2 3 4 5 7 8 9 10 11 12 14 15 15A 16 17 18 19 20 21 24 25 26 27 28 29 30 31 32 33 34 35 36 38 39 41 43 45 47 50 51 52 53 54 55 56 57 58 59 60 62 67 67A 69 71 73 75 77 81 83 85 85A 85B 85C 85D 87 89 91 93 95 97 99 101
KRANJ	KOCJANOVA ULICA	1 2 3 4 5 6 7 9 10 11 12 14 15 16 17 18 19 20 21 22 23 24 25 26 27 28 29 30 31 32 33
KRANJ	KOLODVORSKA CESTA	1 2 3 4 5 6 7 8 9 10 11
KRANJ	KRIŽNARJEVA POT	1 2 4 6 8 10 11 12 14 16 21 22 24 26 28 30 32 34 36 38 40 42 44 46 48 50 52 54 56 58 60 62 64 66 110
KRANJ	LJUBLJANSKA CESTA	10 11 12 14 15 15A 16 18 19 19A 19C 20 20A 21 21A 22 23 24A 24B 24C 24D 24E 24F 24G 30 32
KRANJ	MEDETOVA ULICA	1 2 3 4 5 6 7 8 9 10 11 12 13 14 15 16 17
KRANJ	NARTNIKOVA ULICA	1 2 3 4 5 6 7
KRANJ	POT NA JOŠTA	1 2 3 4 5 6 7 8 10 11 11A 12 13 14 15 16 16A 17 18 19 20 21 22 23 24 25 26 27 28 29 30 31 32 33 34 35 37 39 41 42 45 47 49 51 53 57 59 61
KRANJ	POT V BITNJE	1 2 3 4 5 6 7 8 9 10 11 12 13 14 15 16 17 18 19 20 21 22 22A 22B 24 24A 25 26 27 28 28A 29 30 31 32 33 34 35 36 37 38 39 40 41 42 43 43A 43B 44 45 46 47 48 49 50 52 53 54 55 56 57 58 59 60 61 61A 62 63 64 65 66 67 68 69 70 71 72 73 74 76 78
	POT ZA KRAJEM	34 38
KRANJ	PŠEVSKA CESTA	1 1A 2 3 4 4A 4B 5 6 7 9 10 11 12 14 15 16 17 18 19 20 21 21A 22 23 24 26 27 28 29 30 31 32 34 35 36 38 39 40 41 42 43 44 45 46 47 48 49 50 51 52 53 54 55 56 57 58 60
KRANJ	KRAJEVNA POT	1 2 3 4 4A 6 8
KRANJ	SITARSKA POT	1 2 3 4 5 6 7 8 15 17 19
KRANJ	SKOKOVA ULICA	1 2 4 6 7 8 10 12 14 16 18

KRANJ	STARA CESTA	3A 25 25A 25B 25C
KRANJ	STRAŽIŠKA ULICA	3 3A 4 5 6 7 9 11 15 17 19 21 22 23 23A 24 25 26 27 28 29 30 31 33 35 37 39 41
KRANJ	ŠEMPETERSKA ULICA	1 2 3 4 5 6 7 7A 8 9 10 11 12 14 15 16 17 18 19 20 21 22 23 24 25 26 27 28 29 30 31 32 33 34 36 37 38 39 40 41 42 43 44 45 46 47 48 48A 49 50 51 52 53 54 55
KRANJ	ŠKOFJELOŠKA CESTA	1 1A 1B 2 6 6A 8 10 12 14 16 17 18 20 21 22 23 24 25 26 27 29 30 31 32 33 34 35 36 37 38 39 39A 41 42 43 44 45 46 48 50 52 53 54 56 58 60 62 64 66 68 70 72 74 76 78 80 82 84 86 88 90 92 98 102 106 108 110 110A 112 114
KRANJ	ŠMARJETNA GORA	1 1A 1B 2 4 5 6
KRANJ	ŠOLSKA ULICA	1 2 3 5 7
KRANJ	TROJARJEVA ULICA	1 2 3 4 5 6 7 8 9 10 11 12 13 14 15 16 17 18 19 20 21 22 23 24 25 27 28 29 30 31 32 33 34 35 36 37 39 41 43 45 47
KRANJ	ZLATNARJEVA POT	2 3 4 5 6 7 8 9 10 11 12 14 15 16 18 20 22 24
KRANJ	ŽEŠKOVA ULICA	1 2 3 4
KRANJ	ŠIŠKOVO NASELJE	1 3 4 5 6 7 9 10 12 14 15 16 17 19
KRANJ	BAVDKOVA ULICA	1 2 3 4 5 5A 6 7 8 9 10 11 12 13 14 15 16 17 18 19 20 21 22 24 26 27 28 29 30 31 32 33 34 35 36 37 38 39 40 42 44 46 48 50 52
KRANJ	TOMINČEVA CESTA	1 2 3 4 5 6 7 8 9 10 11 12 14 15 16 17 18 19 20 21 22 23 24 25 26 27 28 29 30 31 32 33 34 35 36 37 38 40 41 42 43 44 46 48 50A 50B 50C 52 54 55 56 57 58 60 61 62 64
KRANJ	SELJAKOVO NASELJE	1 2 3 4 5 6 7 8 9 10 11 12 13 14 15 16 17 18 19 20 21 22 23 24 25 26 27 28 29 30 31 32 33 34 35 36 37 38 39 40 41 42 43 44 45 46 47 48 49 50 51 52 53 54 55 56 57 58 59 60 63 65
KRANJ	BARAGOV TRG	1 2 3 6
KRANJ	CICIBANOVA ULICA	2 4 5 6 7 8 9 10
KRANJ	DETELOVA ULICA	1 2 3 4 4A 5 6 7 8 9 10 12 16 18 20 22
KRANJ	FINŽGARJEVA ULICA	1 2 3 3A 4 5 6 7 8 9 10 11 12 14 15 16 17 18 19 20 21 22 23 24 25 26 27 28 29 31 33 35 37
KRANJ	JERNEJEVA ULICA	1 2 3 4 5 8 10 11 12 14 15 17 19 21 22 23 25
KRANJ	LAZE	2 6 7 8 10 11 14 16 18 18A 18B 19 20 22
KRANJ	MATAJČEVA ULICA	1 2 3 4 5 6 7 8 9 10 12
KRANJ	NA VINOGRAD	2 3 4 6 8 10
KRANJ	PANTE	1 2 2A 3 4 5 6 7 8 9 10 11 12 15 17 19
KRANJ	POD GRADOM	3 4 5 6 7 8
KRANJ	POT V PUŠKARNO	2 7 9 11 12 13
KRANJ	POT V TORKLO	1 4 5 6
KRANJ	PREČNA ULICA	1 2 3 4 5 5A 6 7 8 9 10 11 12 14 16 18 20 22 24 26 28 30
KRANJ	ROŽNA ULICA	1 2 3 4 5 6 7 9 11 15 17
KRANJ	STRMOV	2 3 4 5 7 8 9 12 14 15 16 17 18 19 20 21 22 23 24 25
KRANJ	PRISOJNA ULICA	1 3 4 5 6 7 8 9 10 11 12 13
KRANJ	ŽIMARSKA ULICA	1 2 3 4 5 6 8

ZGORNJE BITNJE	ZGORNJE BITNJE	1 2 2A 2B 3 4 5 6 7 7A 8 9 10 11 12 13 13A 14 14A 14B 15 16 17 18 19 20 21 22 22A 23 24 25 26 27 28 29 29A 29B 30 31 31A 32 33 33A 33B 34 35 36 36A 36B 37 38 38A 39 40 41 41A 42 43 43A 43B 43C 44 45 46 46A 47 47A 48 48A 48B 49 50 50A 51 52 52A 53 54 55 56 56A 57 57A 58 59 60 61 61A 62 63 64 66 66A 67 67A 68 69 70 70A 71 71A 72 73 74 75 75A 76 77 78 79 80 81 81A 81B 82 82A 83 84 84A 85 86 87 87A 89 90 90A 91 92 93 94 94A 95 95A 96 97 98 99 99A 100 100A 100C 101 101A 101B 102 102A 103 103A 104 104A 105 106 106A 106B 108 108A 109 109A 110 111 112 113 114 115 116 117 118 118A 119A 120 121 122 123 123A 124 125 125A 126 126A 126B 126C 126D 126E 126F 126G 127 127A 128 129 130 130A 130B 131 132 132A 132B 133 133A 134 134A 135 135A 136 137 138 139 140 140A 141 142 143 144 145 145A 146 146A 147 148 149 150 150A 151 152 153 154 155 156 157 157A 158 159 160 161 161A 162 163 164 165 165A 166 167 168 168A 169 170 171 172 173 174 175 175A 176 176A 177 178 178A 179 180 181 181A 182 183 184 185 186 187 188 188A 188B 189 189B 190 190A 191 191A 192 193 193A 194 195 196 197 198 199 199A 200 200A 201 202 203 204 205 205A 205B 205C 206 207 208 209 210 211 212 213 214 215 215A 216 217 217A 218 218A 219 220 221 222 223 223A 223B 224 225 226 227 228 229 230 231 232 233 234 235 236 236A 236B 237 237A 237B 237C 238 238A 239 240 240A 240B 241 242 243 244 244A 245 246 247 248 249 250 251 252 253 254 255 256 257 258 259 259A 260 261 262 263 263A 264 265 266 267 268 269 269A 270 271 272 273 274 275 276 277 278 279 280 281 282 283 284 286 287 290 291 292 293 293A 294 295 296 297 298 299 301 302 303 306 307 309 310 311 312 313 314 315 316 317 318 322A 322B 324 325 326 327 328 330 331 333 338 339 340 341 342 343 344 346 350 351 352 355 360 367 369 370 376 379 380 392 393 394 395 398 399 400 401 402 403 404 405 407 408 409 410 411 412 450 459 500
PŠEVO	PŠEVO	1 2 3 4 5 5A 6 7 8 8A 9 9A 10 11 11A 11B 12 12A 13 13A 14 15 16 17 19 20 21 22 23 26 27 28 29 30 31 32 34 35 36
PLANICA	PLANICA	1 2 3 4 5 6 7 8 9 10 14 18 19 20 22 24 25 26 27 30 32 35
LAVTARSKI VRH	LAVTARSKI VRH	1 2 3 3A 4 4A 5 6 7
ČEPULJE	ČEPULJE	1 2 3 3A 4 5 6 7 7A 8 9 10 11 12 14 15 16 17 18 19 21 22 23 24
JAVORNIK	JAVORNIK	1 2 3 4 5 5A 5B 6 7 8 9 9A 10 11 11A 12 13 14 15 16 17 18 20 21 22 23 24 25 26 27 28 32 33 34 35 36 38 50 52
SPODNJE BITNJE	SPODNJE BITNJE	1 1A 2 3 4 6 6A 7 7A 8 9 10 10A 11 11A 12 13 14 15 16 17 18A 19 20 21 22 22A 23 24 25 25A 26 27 27A 27B

		29 30 31 32 33 34 34A 35 36 37 38 38A 39 40 41 41A 42 43 44 45 46 47 48 49 50 51 52 53 54 56 57 58 61 68 69 70
SREDNJE BITNJE	SREDNJE BITNJE	1 1A 2 3 3A 4 4A 5 5A 5B 5C 5D 5E 5F 5G 6 7 8 9 10 10A 10B 11 12 13 14 15 16 16A 17 18 19 20 21 22 23 24 25 26 27 28 28A 29 30 31 32 33 33A 33B 34 34B 36 36A 36B 36C 37 38 39 40 40A 41 42 43 44 45 45A 46 47 48 49 50 51 52 52A 53 53A 54 54A 55 56 56A 57 57A 58 59 60 61 62 63 64 65 66 66A 66B 67 67A 68 69 70 71 72 73 73A 74 75 76 77 78 78A 79 80 80A 80B 81 81A 81B 82 83 83A 83B 83C 84 85 86 86A 87 87A 87B 87C 88 89 90 90A 91 92 93 94 95 96 97 98 98A 99 100 101 101A 102 103 104 104A 105 105A 106 107 108 108A 109 109A 110 111 112 113 114 115 116 117 118 119 120 122 123 125 126 127 127A 128 129 131 132 133 134 135 136 146 164
ŠUTNA	ŠUTNA	1 2 3 4 5 6 7 8 9 10 11 13 15 16 17 18 19 20 21 22 23 24 25 26 27 28 29 30 31 32 33 33A 34 35 36 37 38 39 40 42 42A 43 43A 44 45 46 47 49 50 52 54 55 56 57 58 59 60 61 62 63 64 65 66 67 68 69 70 71 72 72A 73 73A 74 75 76 77 78 79A 80 81 82 83 84 85 85A 86 87 88 89 90 91 92 93 94 95 96 98 99 100 101 102 103 104 105 106 108 109 110 111 112 113 114 115 116 117 118 119 120 122 123 124 125 126 127 128 130 131 135 136 139 140 141
ŽABNICA	ŽABNICA	1 2 3 4 5 6 7 8 9 10 11 12 13 14 15 16 17 18 18A 19 20 21 22 23 23A 24 25 26 27 28 28A 29 30 31 32 33 34 35 36 37 37A 38 39 40 41 42 43 45 46 47 48 49 50 51 52 53 54 55 56 57 58 59 60 61 62 63 65 66 66A 67 67A 68 68A 68B 69 70 71 72 73 74 75 77 81 82 83 84 85 86 87 88
NJIVICA	NJIVICA	1 2 4 5 6 7 8 9 11
RAKOVICA	RAKOVICA	1 2 4 5 6 7 8 9 11 12 14 15 17 18 23 24 26 27 28 30 31 32 32A 32B 33 34
SPODNJA BESNICA	NA HRIBU	1 2 3 4 5 7 8 9 10 11 14 15 16 17
SPODNJA BESNICA	NAD ŽAGO	2 3 4 5 6 7 8 9 10 11 12 14 17 19
SPODNJA BESNICA	NJIVE	1 2 3 4 5 6 7 8 9 10 11 12 14 15 16 18 20 22 24 26 28 30 32
SPODNJA BESNICA	PEŠNICA	1 2 2A 4 6 7 8 9 10 11 12 14 15 16 17 18 20 20A 22 23 24 26 27 28 29 30 32 33 34 35 36 37 38 39 40 41 42 43 44 45 46 47 48 49 50 51
SPODNJA BESNICA	POD GOZDOM	1 2 3 4 5 6 7 8 9 10 11 12 15 17 21 29 33 37 39 41 43
SPODNJA BESNICA	PRI CERKVI	1 2 3 5 6 9 10 11 12
SPODNJA BESNICA	SENOŽETI	1 2 4 5 6 7 8 9 10 11 12 14 15 16 17 18 20 21 23 25 29 31 35 39 40 41 42 43 45 46 47 49 50 51 52 53 54 55 56 57 58 59 60 61 62 64 66






SPODNJA BESNICA	TRATA	1 3 4 5 7 8 9 10 11 14 15 16 17 18 19 20 21 22 23 24 25 27 28 29 30 31 32 33 34 35 36 37 38 39 40 42 43 45 46 47 49 50 52 54 55 57 58 59 60
SPODNJA BESNICA	VOGEL	1 2 3 4 5 6 7 8 9 10 11 15 17 19 21 23 25 27 29 31 35
ZABUKOVJE	ZABUKOVJE	1 2 3 7 8 9 10 11 13 15 16 17 18 18A 18B 19 20 21 21A 22 23 24 25 26 27 29 30 31 32 33 34 36 37 41 42 44 45 46 47
ZGORNJA BESNICA	BRSC	3 4 5 6 8 9 10 16 18 22 23 25 26 27 29 31 33 35 37 39 41
ZGORNJA BESNICA	DVOR	1 2 2A 4 6 8 12 14 14A 16 18 20 22 24 30 32
JAMNIK	JAMNIK	1 2 3 7 8 9 11 12 13 14 15 16 17
NEMILJE	NEMILJE	1 2 3 4 5 6 6A 7 8 9 10 11 12 12A 13 14 15 16 17 18 19 20 21 22 23
PODBLICA	PODBLICA	1 2 3 4 4A 5 6 6A 7 7A 8 9 9A 10 11 12 13 14 15 16 17 18 19 20 21 22 23 24 25 25A 26 28 29 30

OPREDELITEV OSREDNJIH CILJEV IN NAMEN NAČRTA

Namen načrta šolskih poti je sistematično analizirati obstoječe stanje prometne infrastrukture na območju šolskega okoliša. Opis šolskih poti in predvsem nevarnih odsekov in točk je namenjen staršem, otrokov, zaposlenim v šoli, kakor tudi pristojnim s področja urejanja infrastrukture s skupnim ciljem izboljšati varnost otrok na poti v šolo in domov.

Natančna seznanitev otrok, kako se obnašati v prometu in seznanitev z nevarnostmi, ki jih lahko pričakujejo na poti, ter ozaveščanje o pravilnem obnašanju so ključni za varnost otrok v prometu.

CILJI:

- 1. Opredelitev šolskih poti.** Na podlagi terenskih ogledov prometne infrastrukture so poti, ki jih uporabljajo otroci razdeljene na tri segmente:
 - **Šolske poti – urejene** (). Na teh poteh je urejena infrastruktura za pešce. Otroci, ob upoštevanju osnovnih cestnoprometnih predpisov, lahko te poti uporabljajo varno.
 - **Šolske poti – opozorilo** (). Na teh poteh je pomanjkljiva infrastruktura za pešce, vendar ob upoštevanju navodil in opreznostjo, lahko otroci te poti uporabljajo varno.
 - **Šolske poti – manj varne** (). Te poti ne izpolnjujejo pogojev določenih v smernicah za šolske poti. Infrastruktura za pešce ni urejena, gostota prometa je povečana. Udeležba otrok v prometu na teh odsekih ni varna.
- 2. Določitev lokacij, na katerih je potrebna interakcija.** Označena so mesta, kjer sta potrebna pozornost in upoštevanje navedenih navodil:
 - **Rumeni balonček** () označuje lokacijo, ki je infrastrukturno urejena, vendar se moramo kot udeleženci v prometu držati določenih pravil.
 - **Rdeči trikotnik** () označuje lokacije, kjer je zaradi neustrezne infrastrukture izpostavljena nevarnost.

- 3. Izobraževanje otrok.** Poti in lokacije navedene v prejšnjih točkah vsebujejo konkretna navodila, kako se obnašati v prometu. Ozaveščanje otrok, da se držijo prometnih pravil in da so v prometu previdni je izrednega pomena za njihovo varnost.
- 4. Izbira varnejših poti.** S pomočjo načrta starši in otroci skupaj pregledajo najboljše možne poti. Poleg pregleda v načrtu je potrebno pred samostojno udeležbo otroka v prometu poti prehoditi v praksi in se pogovoriti o vseh možnih nevarnostih in o ustreznem samozaščitnem ravnanju.
- 5. Izboljšava prometne infrastrukture.** Pristojni organi lahko s pomočjo načrta načrtujejo odpravo nevarnih odsekov in lokacij in s tem izboljšajo prometno varnost.
- 6. Večja trajnostna mobilnost.** Z izboljšanjem infrastrukture za pešce in kolesarje se spodbuja k hoji in kolesarjenju, kar posledično vpliva na okolje in na zdrav način življenja.

GRAFIČNI PRIKAZ ŠOLSKIH POTI IN ZEMLJEVIDA ŠOLSKEGA OKOLIŠA

NAČRT ŠOLSKIH POTI - INTERAKTIVNI ZEMLJEVID

VZGOJNO-PREVENTIVNA VSEBINA

Zakon o pravilih cestnega prometa. poudarja odgovornost staršev, skrbnikov oziroma rejnikov otrok, in sicer so le-ti dolžni skrbeti ali izvajati nadzorstvo nad otrokom ali mladoletnikom, ko je ta udeležen v cestnem prometu. Otroci opazujejo naše ravnanje in ga skušajo posnemati, zato je vloga staršev pri vzgoji otroka za pravilno ravnanje v cestnem prometu izrednega pomena.

Otroci morajo biti kot udeleženci v cestnem prometu deležni posebne pozornosti in pomoči vseh drugih udeležencev. V cestnem prometu smejo samostojno sodelovati šele, ko se starši, skrbniki oziroma rejniki prepričajo, da so otroci sposobni razumeti nevarnosti v prometu in da so seznanjeni s prometnimi razmerami na prometnih površinah, kjer se srečujejo s cestnim prometom.

Šolar – pešec

Šolar - pešec mora uporabljati prometne površine, namenjene hoji pešcev. Načrti šolskih poti opredelijo varnejše poti do šole in poudarijo nevarnejša, bolj izpostavljena mesta na šolskih poteh.

Šolar – pešec se mora pred prečkanjem ceste vedno ustaviti. Preden stopi na vozišče, preveri, ali se mu približujejo vozila, na način, da pogleda levo, desno in še enkrat levo.

Prečkanje ceste med parkiranimi vozili odsvetujemo (v primeru če ni v bližini prehodov za pešce, naj šolar prečka cesto za zadnjim parkiranim avtomobilom).

Šolar – pešec naj uporablja podhode, nadhode in prehode za pešce. Na semaforiziranih prehodih za Pešce, mora počakati na zeleno luč za pešce in se prepričati s pogledom levo-desno, da so vozniki resnično ustavili. Na ostalih (nesemaforiziranih) prehodih je potrebno, poleg naštetega, pozornost nameniti približujočim vozilom, da se ta ustavijo in šele nato šolar varno prečka cesto. Priporočamo, da šolar prečkanje predhodno naznani z dvignjeno roko.

Otroci morajo imeti na poti v vrtec in prvi razred osnovne šole ter domov spremstvo polnoletne sebe.

Spremljevalci so lahko tudi otroci, starejši od 10 let in mladoletniki, če to dovolijo starši, skrbniki oziroma rejniki otroka.

Otroci morajo ponoči ali ob zmanjšani vidljivosti med hojo po cesti nositi na vidnem mestu na strani, ki je obrnjena proti vozišču, odsevnik, ki ne sme biti rdeče barve in katerega odsevna površina na vsaki strani meri najmanj 20 cm².

Učenci prvega in drugega razreda osnovne šole morajo na poti v šolo in iz nje, poleg odsevnika, nositi tudi rumeno rutico, nameščeno okoli vratu.

Šole, organizirane skupine staršev, organizacije za varnost cestnega prometa, ustanove, društva ali druge institucije lahko organizirajo in izvajajo varstvo otrok v cestnem prometu, na prehodih za pešce, skladno z določili Zakona o pravilih cestnega prometa (vloga šolskih prometnikov, ki pomagajo otrokom varno prečkati cesto na označenih prehodih za pešce).

Pešci morajo hoditi ob levem robu vozišča v smeri hoje. Pešca – šolarja lahko izjemoma usmerimo tudi na vozišče, če tam ni pločnika, pešpoti, kolesarske steze, hkrati pa zagotovimo na teh odsekih znižano hitrost do 30 km/h s celostno prometno ureditvijo.

Enako velja tudi v primeru izjeme, ko pešca usmerimo na desno stran vozišča v smeri hoje.

Šolar – kolesar

V cestnem prometu sme samostojno voziti kolo otrok, star najmanj osem let, ki ima pri sebi veljavno kolesarsko izkaznico, in oseba, ki je starejša od 14 let (drugače le v spremstvu polnoletne osebe). Otrok se usposobi za vožnjo kolesa, ko opravi kolesarski izpit in dobi v osnovni šoli kolesarsko izkaznico.

Šolar - kolesar mora uporabljati prometne površine, namenjene kolesarjem (kolesarske steze, poti).

V kolikor na ali ob vozišču ni kolesarske steze ali pasu, mora kolesar voziti ob desnem robu vozišča (cca. 1 m od roba vozišča). Pri tem so izrednega pomena tudi urejene (utrjene) bankine, skladno s kriteriji za vodenje šolskih poti.

Kolesa morajo biti tehnično brezhibno opremljena (ustrezna višina sedeža, zavore, zvonec, odsevniki, žarometi).

Kolesar poskrbi, da je viden tako podnevi kot ponoči ali ob zmanjšani vidljivosti (uporaba signalnih barv na oblačilih, odsevnih trakov, svetilk).

Šolar – kolesar mora imeti med vožnjo kolesa ustrezno pripeto zaščitno kolesarsko čelado. Enako velja tudi takrat, kadar se vozi na kolesu kot potnik.

Šolar - kolesar mora biti pozoren na dogajanje v prometu in upoštevati predpise.

Pri hoji ob kolesu na vozišču je varneje, če kolesar hodi ob desni strani kolesa.

Telefoniranje med vožnjo na kolesu je prepovedano in nevarno. Odsvetuje se tudi uporaba slušalk med vožnjo na kolesu.

Prevažanje sošolcev na prtljažniku je prepovedano in nevarno.

Kolesarske steze morajo kolesarji uporabljati in voziti v skladu s prometnimi predpisi (upoštevati prometne znake in puščice na kolesarski stezi, ki določajo smer prometa na njej – napačna smer vožnje je najpogostejša napaka vseh kolesarjev).

Kolesarji smejo prečkati prehod za pešce le kot pešci in pred tem sestopiti s kolesa in ga potiskati ob sebi. Drugače je na prehodu za kolesarje, kjer pa vseeno velja prevoziti prehod z veliko mero previdnosti.

Šolar – potnik oz. vozač

Številne šolarje starši pripeljejo v šolo z avtomobili. Pri tem je ključnega pomena, da so otroci vedno pravilno pripeti z varnostnim pasom ter, glede na njihovo starost, nameščeni v ustreznem varnostnem sedežu.

Po Zakonu o pravilih cestnega prometa mora biti otrok, manjši od 150 cm, med vožnjo v motornem vozilu z vgrajenim zadrževalnim sistemom, zavarovan z zadrževalnim sistemom, ki je primeren otrokovi telesni masi. Za osnovnošolske otroke je torej primerna skupina II + III, kamor spadajo sedeži za otroke, težke med 15 in 36 kg oziroma stare od 3 do 12 let.

Šolarji naj vstopajo ali izstopajo iz avta na tisti strani, ki je obrnjena stran od prometa (npr. na pločnik).

Učenci, ki se vozijo s šolskim avtobusom, morajo upoštevati pravila obnašanja na avtobusu in tudi pravila čakanja na postajališčih šolskega avtobusa.

Skupaj s starši je potrebno izbrati in preizkusiti najvarnejšo pot do postajališča ter razmisliti o pravilnem in odgovornem ravnanju pešca v cestnem prometu. Pri tem ne smemo pozabiti na vidnost pešca – šolarja (svetla oblačila, ustrezno nameščena odsevna telesa).

Šolarji naj pričakajo avtobus ali kombi na posebej označenem postajališču. Vedno počakajo, da se vozilo ustavi, nato varno in organizirano vstopijo vanj. Enako tudi po izstopu, stran od vozila, na varni površini počakajo, da le-to odpelje. Nato nadaljujejo svojo pot proti domu.

Šolarji morajo na šolskem avtobusu ali kombiju upoštevati voznikova navodila.

Šolarji morajo biti med vožnjo v šolskem avtobusu ali kombiju pripeti z vgrajenimi varnostnimi pasovi in obrnjeni v smeri vožnje.

Šolarji med vožnjo ne motijo voznika, se ne prerivajo in ne kričijo.